Булгары на Волге:
культурное наследие на века

Самара
«Издательство Ас Гард»
2014

УДК 94(47)
ББК 63.3(2)41
Б90

Булгары на Волге: культурное наследие на века / сост.
Б90 А. Ф. Князева. Самара : ООО «Издательство Ас Гард», 2014.
44 с. : ил.
ISBN 978-5-4259-0318-1

Книга в доступной и увлекательной форме повествует об истории образования и развития Волжской Булгарии – государства, положившего начало формированию татарской нации, о великом культурном наследии булгарского народа.

Предназначена для широкого круга читателей.

В издании использованы фотографии заведующей отделом археологии Самарского областного историко-краеведческого музея им. П. В. Алабина Анны Федоровны Кочкиной; кандидата исторических наук, ученого секретаря Самарского областного историко-краеведческого музея им. П. В. Алабина Дмитрия Алексеевича Сташенкова.

Ранее А. Ф. Князевой были изданы стихотворные сборники: «Родителям», «Озарение», «Пророки Аллаха», «Жизнеописание пророка Мухаммада», «Шариат», «Волжская Булгария. История становления татарского этноса» (1-е и 2-е издания).

По всем интересующим вопросам можно обращаться на адрес электронной почты: amina_1985@list.ru.

УДК 94(47)
ББК 63.3(2)41

ISBN 978-5-4259-0318-1
© Князева А. Ф., сост., 2014

Оглавление

Слово к читателю 4

Коротко о главном 5

Этапы формирования
Волжской Булгарии 7

Государство Волжская Булгария 11

Институт государственной власти 16

Города Волжской Булгарии 20

Булгарская цивилизация: ислам,
экономика и народная культура 27

Науки Волжской Булгарии 31

Монгольское нашествие
на Волжскую Булгарию 34

Прошлое забыть нельзя 37

Эти даты вписаны в историю
навсегда 38

Список литературы 41

Слово к читателю

Межкультурное взаимодействие всегда было важным фактором цивилизационного развития. Патриотизм – любовь к своим традициям, обычаям, языку – поднимает культуру на небывалую высоту!

Без корней не будет жить ни одно дерево. Без предков не было бы современников. Без достойных поступков современников не воспитать культурных и ответственных потомков. Человек взрослеет и становится личностью, сталкиваясь с трудностями, преодолевая их. Жизнь – это благородный труд над самим собой и на благо окружающих.

Изучение истории – неотъемлемая часть жизненного труда каждого уважающего себя гражданина страны. Это издание посвящается булгарам, предкам современных татар.

Существует много научной и научно-популярной литературы, но хочется посмотреть на историю булгар взглядом любознательного туриста.

В период составления данного пособия стояла непростая задача из массы интересной и познавательной литературы выбрать самую достоверную информацию об истории булгарской цивилизации. Данное издание направлено на широкий круг читателей. Работа составлена в знак уважения к татарам, с которыми мне лично приходилось работать при издании своих предыдущих произведений: «Озарение», «Пророки Аллаха», «Жизнеописание пророка Мухаммеда», «Шариат», «Волжская Булгария» (2012, 2013), а также при составлении рабочей программы для лагеря «Космос-2» (2010). Их активная жизненная позиция вселяет желание творить светлое и чистое в своей жизни. Хорошего никогда не бывает много!

Коротко о главном

История – это наука, изучающая и анализирующая прошлое людей, их быт, культуру. Без прошлого не может быть настоящего и не придется размышлять о будущем.

Каждый народ имеет свою уникальную историю. Немаловажно, с какой степенью достоверности ее преподносят читателям и слушателям. Ценность истории заключается в способности преподносить уроки современникам для предотвращения возможных ошибок.

На территории Среднего Поволжья, где располагается Самарская область, в эпоху средних веков была высокоразвитая цивилизация булгар, о которой не всегда в полной мере говорится в современных учебниках истории и краеведения.

Целью данного издания является всестороннее раскрытие основных аспектов цивилизационного развития истории Волжской Булгарии.

Достоверный факт, что цивилизация булгар дала сильнейший толчок для дальнейшего исторического развития Среднего Поволжья и татарской культуры. Великим булгарам были присущи: трудолюбие, чистоплотность, стремление к знаниям и совершенству, верность традициям.

Способность к самореализации, уважение своего народа, нации, старших, верность традициям, гуманизм и толерантность занимали важное место в жизни булгар. «Когда слушаешь дедов, то возьми свою шапку под мышку» – говорит булгарская пословица.

Раскрытие перед современниками значимости булгарской истории, вобравшей колоссальный опыт по созданию достижений в различных областях науки и культуры, является главной задачей этой книги.

Правду невозможно уничтожить, а таить ее – преступление. Важно довести до сознания большинства то, что булгары не были дикарями и завоевателями.

Ширяево. Мемориал «Волжская Булгария»

Выгодность географического положения, способность к самореализации позволили булгарам быстрыми темпами достигнуть значимых результатов в экономической, политической, духовной, социальной жизни за счет втянутости в водоворот транснациональных торговых путей Евразии.

Раннее появление городов и их интенсивный рост, высокая степень развития инфраструктуры, большая для этого исторического периода плотность населения, мощная обороноспособность – это показатели развитой цивилизации.

Межкультурный обмен во все времена имел прогрессирующее значение для становления цивилизации. Ярким примером тому является государство Волжская Булгария.

Города Волжской Булгарии осуществляли три основных направления товарообмена: между Востоком и Западом, между оседлым населением и кочевниками, между ремеслом и сельским хозяйством.

У булгар сформировалась особая система власти: смесь тюркских традиций и арабской культуры. X век – период становления и расцвета государственности Волжской Булгарии.

Много памятников булгарской цивилизации располагается на территории Самарской области.

В добрый путь, интересующийся историей гражданин!

Этапы формирования Волжской Булгарии

Волжская Булгария – часть булгарской цивилизации. Разрешите провести вас по основным вехам богатого культурного наследия великих булгар.

История булгар уходит своими корнями в далекое прошлое и дарит нам свою культуру. Мы принимаем этот дар и воздаем дань уважения своим предкам.

История гуннов – это начало тюркской истории. В 200 году до н. э. гунны создали государство, равное по силе китайской цивилизации. В 25 году до н. э. происходит разделение гуннов на северных и южных. Северные гунны отправились на территорию современного Урала и стали фундаментом для формирования булгарских и хазарских языков.

Великий гуннский полководец Атилла родился в 398 году, являлся предком великого булгарского князя Кубрата, дожил до 56 лет (возраст долгожителя в средние века), имел 184 сына. Основам дипломатии и праву Атилла обучался в Риме.

После смерти Атиллы один из его сыновей, Ирник, остановился с войсками в степях Восточной Европы и стал первым правителем Великой Булгарии.

Гунны, обосновавшиеся в Восточной Европе, являлись предками хазар.

Тюркская общность формируется в гуннский период. Население гунно-тюркского происхождения проживало на территории современной Тувы, Северной Монголии, распространившись по Саяно-Алтаю и территории современного Синьцзяна.

Возникновение Тюркского каганата и последующих тюркских государств – Хазарского каганата, Великой Булгарии, Волжской Булгарии – связано с родом Ашинов. В 340-х годах булгарские племена в составе гуннского союза племен хлынули через Волгу на Запад, превратившись в главную военно-политическую силу Северного Кавказа.

В это время возникает Великая Булгария, ставшая одним из преемников Тюркского каганата, объединив племена кутригур, утигур, оногур, сабир под единым названием – булгары. По легенде род Ашинов пошел от брака волчицы и мальчика из племени, взятого врагами.

В VI веке начинается интенсивное территориальное разрастание площади Тюркского каганата, который был мировой державой, наладив экономические отношения с Византией, Ираном, Китаем. Его территория простиралась от Маньчжурии до Боспора, от верховев Енисея до Амударьи.

Верховная власть была у правителя – кагана. Исполнительная власть находилась в руках совета великих буюруков, т. е. «приказных», кому подчинялись все низшие должностные лица. Судебная власть основывалась на праве. Войско состояло из пехоты и конницы.

В VIII веке каганат распадается на Западный и Восточный. На Западе тюрки подверглись влиянию Византии, на Востоке – Арабского (Багдадского) халифата. В 630 году китайцы нанесли сокрушительный удар по Восточно-Тюркскому каганату, и он распался.

Важнейшим приобретением булгарского периода тюрко-татарской цивилизации стал праздник Сабантуй. Этот праздник – форма материализации идей мира, толерантности, диалога культур народов и цивилизаций.

В 635 году князь Кубрат, потомок одного из древних родов Дуло, из которого происходил Аттила, изгнал из Северного Причерноморья авар и объединил под своей властью приазовских и причерноморских булгар, положив начало Волжской Булгарии. Даже викинги не смогли преодолеть булгарских застав.

Хазары произошли от смешения гуннов, угорских, сарматских племен. Булгары, хазары, гунны говорили на одном древнетюркском языке.

Территория Хазарского каганата занимала юго-восточную часть Восточной Европы. На севере в него входили буртасы, булгары, сувары, эрзя, черемисы, вятичи, северяне. На востоке границы простирались к Хорезму до юго-восточного побережья Каспийского моря. На юге он охватывал часть Северного Кавказа и Крыма и обширные территории по Днепру.

Тюркский каганат и Волжская Булгария никогда не были дружны по причине того, что их интересы были противоположными. Все северные пути по Волге и ее притокам были открыты для булгар. Путь вниз по Волге был прегражден Хазарским каганатом. Хазария была заинтересована вести торговлю с северными странами, а Булгария преграждала дорогу. Отсюда упорное стремление Хазарского каганата подчинить Волжскую Булгарию. В распоряжении булгар находилась сухопутная дорога через Заволжье в Среднюю Азию, куда они легко могли сбывать свои товары. Булгары имели возможность получения дохода за счет хорошего эскорта купеческих караванов, защищающего от нападения башкир. В Хазарии шла борьба партий, каганат клонился к упадку. Печенеги наступали на Хазарский каганат, который теснил булгар, приводя VIII–X века (эти сведения известны из записей Ибн Фадлана). Именно болгары дали название Черному и Белому морям.

В связи с принятием ислама в 922 году Волжская Булгария обрела себе покровителя в лице Арабского халифата, но в то же время врага в лице Хазарии. Ислам укрепил Булгарию и отодвинул на второй план Хазарию. Арабский халифат оказывал помощь булгарам в борьбе против хазар.

Считается, что переселение хазар на Дон и Среднюю Волгу было вызвано повышением уровня Каспийского моря на 18 м в период VI–XV веков.

По численности Казань стала третьим на Востоке Европы городом после Москвы и Новгорода. В настоящее время Казань – это центр мусульманской культуры в Поволжье.

Самарская Лука – южные ворота Волжской Булгарии.

В 1750–1772 годы П. С. Паллас и И. И. Лепехин впервые описали памятники Волжской Булгарии.

В 1920-е годы под руководством В. В. Гольмстен проводились активные археологические экспедиции, в том числе первые исследования Муромского городка.

В результате исследований были обнаружены археологические памятники волжских булгар на Самарской Луке: Муромский городок, Каменная Коза близ Винновки, Манчиха и Белая Гора близ Подгор.

Здесь располагались и неукрепленные селища: Подгорское, Мордова поляна, Торновское 3. В западной части Самарской Луки это селища у сел Валы, Жигули, Александровка, Сосновый Солонец, близ деревни Лбище и у города Жигулевска.

Итак, от великих гуннов пошли хазары и булгары, образовавшие Хазарский каганат и Волжскую Булгарию. Тюркский каганат распался на Западный и Восточный. Восточный пал под ударами китайцев, а Западный стал основой для создания Волжской Булгарии. Племя булгар выделяется из Тюркского каганата и становится соперником Хазарского каганата по причине установления главенства на торговых путях в верховьях Волги.

Государство Волжская Булгария

В этом разделе мы узнаем о памятниках эпохи волжских булгар, институте власти и системе иерархии в государстве – всегда интересно заглянуть в прошлое и найти сходство с современностью.

Раннефеодальное государство Волжская Булгария располагалось на территории современного Татарстана, Самарской области, Ульяновской, Пензенской областей, Чувашской республики. Площадь территории Булгарии была значительной по сравнению со средневековыми европейскими государствами: Францией, Германией, Англией. На период нападения монгольских завоевателей численность армии у булгар составляла около 50 тыс. воинов, что было внушительно по сравнению с другими государствами, например, Германией или Англией.

Выделяют три периода в истории становления Волжской Булгарии:

- раннебулгарский – VIII–X века;
- домонгольский – X – первая треть XIII века;
- падение государства Волжская Булгария под натиском монгольских завоевателей.

Первые достоверные сведения о булгарах встречаются в армянских источниках V века. В VI веке булгары разделяются на несколько племенных групп: часть направляется на восток – на берега Черного и Азовского морей, в степи Кубани и на Таманский полуостров, некоторые группы доходят до Баварии, Италии, Франции, при этом булгары Приазовья терпят притеснения от Западно-Тюркского каганата.

В результате ослабления Западно-Тюркского каганата в 630-е годы возникает два государственных объединения: на западе – на побережье Каспийского моря – хазары, на востоке – в степях

Приазовья – булгары, ставшие здесь господствующей силой.

Великая Булгария занимала северный берег Черного моря, склоны Кавказа, прикаспийскую низменность, северные границы ее доходили до Южного Буга. Общая площадь составляла 450 тыс. кв. км территории между Азовским, Черным морями, рекой Кубань.

Южными соседями булгар в Восточном и Центральном Предкавказье были аланы и хазары.

Великая Булгария начинает усиливаться в период правления хана Органы, выходца из рода Дуло. Но наибольшего могущества государственное образование достигло при его племяннике князе Кубрате. Он заключил мирные договоры с ведущими державами раннего Средневековья Византией и Грецией, что позитивно повлияло на развитие культуры булгар в дальнейшем.

По легенде, перед смертью Кубрат пригласил сыновей и завещал им жить в мире и согласии. Но только старший сын, Баян, был верен заветам отца. Второй сын, Котраг, отправился в Среднее Поволжье. Младший, Аспарух, шел на Балканы и Дунай. Четвертый сын (его имя неизвестно) поселился в Палоннии (одной из римских провинций). Пятый сын, Алцек, оказался в Северной Италии.

В 680 году Аспарух пришел в Среднее Поволжье и вступил в контакт со славянами – это была первая волна переселения булгар. С 681 года государственное образование булгар стало называться Булгарией.

В настоящее время выявлено более 30 памятников истории ранних булгар (Новинковские – 1–2, Брусянские – 1–4, Шелехметские – 1–2, Уреньские – 2 могильники и др.).

Становлению государства Волжская Булгария способствовало выгодное географическое местоположение: около Великого, или Балтийско-Волжского торгового пути, функционировавшего с середины VIII века, протяженностью 5 500 км. Под контролем

этого пути находились транспортные узлы: Тамань, Крым, Причерноморье, Кавказский узел, Прикаспий. Он соединил Европу и Азию. Общий маршрут пролегал от Британии до Ирана и Ирака, а также пределов Индии и Китая. В систему продвижных кораблей входили: Кама, Вятка, Ока, Клязьма, Которосль, Мета.

Волжский путь был известен арабам, персам, армянам, евреям, балтам, скандинавам, саксам, фризам. Они были разных вероисповеданий, но это не мешало им вступать в деловые контакты – яркий пример межнациональной толерантности. В настоящее время мы наблюдаем процесс межкультурного взаимодействия и в Самарской области, на территории которой проживает более 100 национальностей.

Еще одним важным транзитным пунктом был Камский торговый путь.

Активность связей Булгарии и Предуралья объясняется тем, что Прикамье становится территорией Волжской Булгарии. В XII веке этот путь становится камнем преткновения между Северо-Восточной Русью и Волжской Булгарией по причине того, что Русь ближе подступила к Каме.

Значимым был торговый путь из Булгарии в Сибирь. Он берет свое начало в нижнем течении Камы, один из притоков которой ведет в Северное Приуралье и переходит через Уральские горы в районе низовьев Оби.

Булгары использовали речные пути, базы и фортификационные сооружения для контроля фарватера.

Маршрут пути шел следующим образом: с Волги на Белоозеро, а затем на Северную Двину с выходом на европейский рынок, на Норвегию. Булгары, возможно, доходили и до Северного Ледовитого океана.

В первой четверти X века у булгар присутствовали все признаки государственности: лидирующий правитель в лице Алмуша и подвластное ему

население, монотеистическая религия ислам, начало чеканки монет, являющихся средством обращения и средством политической агитации, установление дипломатических отношений с соседними государствами, рост городов как центров ремесла и торговли, наличие столицы государства – Биляр, площадью вместе с округой 800 га. Если брать в сравнении со средневековыми столицами, то Константинополь занимал 1 600 га, Киев – 150 га.

В настоящее время известно более 2 тысяч булгарских памятников X–XIV веков: около 190 городищ, более 90 селищ, 80 грунтовых могильников, около 500 отдельных местонахождений, подавляющая часть которых относится к домонгольскому завоеванию.

Территория домонгольской Волжской Булгарии выходила за пределы современного Татарстана. В Ульяновской области известно 200, а в Самарской области – 160 булгарских памятников, 40 – в Чувашии.

Окончательное сложение булгарской нации происходит в XII–XIII века. Складывается своеобразная, единая культура, основанная на общности языка.

В своих преданиях булгары излагали сюжеты о переселении на Среднюю Волгу, связывая свое происхождение с определенным животным – волком, позже это стал барс.

Общественный строй до принятия ислама (922 год) имел ряд особенностей:

- функция правителя лично собирать с населения подать в собственную казну;
- взимание десятипроцентной пошлины с торговых судов или десятой доли с военной добычи;
- в источниках отсутствует упоминание о штрафах или поборах в пользу государства.

Формирование общества с четкой иерархией завершилось не позднее середины X века. Эксплуатация местного населения началась с обременения

государственными повинностями в казну, а не с обложения в пользу свободных лиц.

Налоги были следующих видов:

- «джизья» – плата с немусульман;
- «харадж» – взимался натурой из расчета 1/3 от урожая;
- «ушр» – подушный налог в размере 1/10 от дохода.

Институт государственной власти

Верховный булгарский правитель выступал как военачальник союза племен, являясь также первосвященником и высшей судебной инстанцией.

Другим институтом государственного управления был съезд свободных общинников (собрание вооруженных мужчин) – «курултай», который обладал законоутвердительными функциями.

«Джиен» созывался правителем для всенародного утверждения решений по наиболее важным проблемам, стоящим перед обществом, для осмотра боевого состояния войска («чиру»). Джиен постепенно превращался в собрание общин (землячеств), построенных по территориальному признаку.

Булгарского правителя мусульманские авторы называли «маликом», а русские летописцы – «князем булгарским».

Ниже правящей династии в домонгольский период в Волжской Булгарии стояли представители тюркской родоплеменной знати – беки и бии, являющиеся главами тюркских родов, племен, входивших в состав населения государства, сыновья и родственники правителя.

У правителя были дружинники, лично независимые, выходцы из средних и высших социальных слоев. Дружинники командовали военными ополчениями «чура-барыры», став в дальнейшем самостоятельным военным сословием.

Самой многочисленной категорией булгарских феодалов были «ходжа» – феодалы среднего уровня.

В домонгольский период завершилось оформление военно-служилого сословия «йаувари».

В раннефеодальном государстве Волжская Булгария власть принадлежала эльтеберу, позднее переименованному в эмира. Эльтебер осуществлял власть через дружину. Он занимался сбором пошлин, выполнял административно-социальные функции.

В иерархической социальной пирамиде последовательность была следующей:

- эмир и его родственники;
- князья булгарских племен и члены их семей;
- представители родоплеменной знати и военные дружинники.

Власть в булгарских селениях осуществлялась старейшинами.

Структура духовенства страны тоже имела иерархию:

- шейхи – руководители всей мусульманской общины («уммы»);
- имамы – настоятели соборных мечетей;
- муллы – служители культа, знатоки религии;
- муэдзины – «извещающие».

Отдельно стояли:

- факихы – правоведы, которые могли быть избранными муфтиями;
- кадии – судьи, вершившие правосудие по нормам шариата.

Иерархия в системе образования была следующей:

- мударрисы – преподаватели права в медресе;
- мугаллимы – учителя в медресе;
- хальфы – учителя в мектебах.

Прослеживается иерархичность даже у слабого пола, что говорит об уважительных отношениях между полами в эпоху Средневековья:

- «хатун» – жена правителя;
- «бике» – жена князя-бека;
- «алта», «илчи» – госпожа, хозяйка.

Расслоение общества говорит – условие для возникновения городов, когда сельское хозяйство и ремесло отделяются друг от друга, происходит деление населения на сельское, занимающееся сельским хозяйством, и городское, занимающееся ремесленничеством.

Как и Русь, Волжскую Булгарию называют «страной городов». Города в эпоху Средневековья образовывались на пересечении торговых путей

и быстро приходили в упадок при отдалении от них. Волжская Булгария стала степным коридором, соединив три великих региона державы: Восточную Азию (Китай), Среднюю Азию и Средиземноморье, что естественно влияло на расцвет городов. Города были центрами ремесла и торговли. Основную массу населения составляли ремесленники и купцы.

Структура крупного булгарского города имела следующий порядок. В центре внутреннего города была площадь, достигающая нескольких десятков гектаров, около нее проживало высшее сословие, лица, управляющие государством, богатые и знатные горожане. В центре внутреннего города располагались цитадель, мечети и медресе. Освещение осуществлялось с помощью глиняных открытых светильников с фитилем, заполненных жиром. Население проживало в землянках, полуземлянках, каменных и кирпичных домах. Форма крыш была двускатной и шатровой. Ремесленники составляли особую слободу, располагаясь недалеко от центра города. Во внешнем городе были разбиты сады, огороды, поля для горожан, а также стояли летние дома в виде юрт.

Ведущими отраслями ремесла Волжской Булгарии были черная металлургия и металлообработка. Остатки сыродутных горнов сохранились на Болгарском, Хулашском городищах, в Биляре и Муромском городке. Основным сырьем служили болотные, озерные и луговые руды, отличающиеся легкоплавкостью.

При изготовлении ювелирных изделий широко использовались цветные металлы: серебро, золото, олово, латунь. Излюбленными украшениями были браслеты, перстни, височные серьги, латунные зеркала (на зеркалах изображали животных в качестве символов-оберегов), бусы, накладки на ремни.

Ювелирное дело было представлено:

- полихромным стилем (инкрустацией драгоценных и полудрагоценных камней, цветного стекла);
- глиптикой (янтарными вставками);

- инкрустацией золотой и серебряной проволокой (воспроизведением геометрического и растительного орнаментов).

Удивляла своим широким ассортиментом продукция гончаров: кувшины, крынки, горшки, корчаги, хумы, чаши, плошки, миски, котлы, сковородки, светильники, детские горшки, игрушки. Керамика была двух видов – лепнина и гончарная. На поверхности изображали соколов, диких гусей, уток, журавлей, грифонов, сфинксов.

Были найдены формы для изготовления кирпичей, а также сами кирпичи в полной и частичной сохранности.

Булгары производили стеклянную посуду: банки, рюмки, флакончики, другие сосуды, при раскопках встречаются бесформенные кусочки стекломассы.

На местах поселений археологи находят серпы, жернова, сошники, наральники, лемеха, остатки более 20 видов культурных растений (преобладают пшеница, просо, ячмень, полба-двузернянка, реже встречаются чечевица, горох, вика посевная и другие культуры). Из источников известно, что булгары были хорошими агрономами, несколько раз помогали русичам в неурожайные лета хлебом.

Население пригородов занималось скотоводством и земледелием. Главным богатством булгарской знати были стада крупного рогатого скота, лошадей. Скотоводство обеспечивало булгар мясомолочными продуктами, здесь выращивали также лошадей, волов, овец, коз. Лошадей использовали в транспортных целях, волов – как тягловую силу. Из шерсти и волос изготовляли войлок и ткани, тетиву для луков, из костей животных – украшения, крючки для рыбной ловли. В качестве домашней птицы разводили кур, уток, гусей. Местные жители занимались также и бортничеством.

Многообразие промыслов и ремесел подтверждает высокий уровень развития государства булгар.

Города Волжской Булгарии

Количество городов в Булгарии достигало почти 50, но в письменных источниках упоминаются не все.

Биляр

Этот город расположен в центре Западного Закамья в бассейне реки Малый Черемшан (Алексеевский район Республики Татарстан). Расстояние от Биляра до реки Кама составляет 50 км, до города Булгара – 100 км, до города Сувара – 75–80 км.

В свое время город был укреплен валами и рвами. На Руси он был известен как Великий город. Внутренний город площадью 130 га был обнесен двумя линиями валов и рвов длиной около 5 км. Внешний город имел три линии укреплений протяженностью более 10 км. Общая площадь города составляла 620 га. Административным центром была цитадель. Общая площадь Билярского комплекса равна 800 га.

Планировка в городе осуществлялась по кругу, что было присуще кочевникам. В центре города находилась мечеть, вблизи мечети возвышался двухэтажный кирпичный дом с куполообразной крышей. С другой стороны мечети размещались мавзолеи знатных лиц, захороненных в деревянных гробах.

Около ворот, ведущих в город, было выделено специальное место для проживания купцов-иностранцев. Существовала баня, сложенная из кирпича, горячий воздух проходил по трубам под полом.

Застройка была точечной. Во внешнем городе размещались летние дома, сады, огороды, поля горожан, появлялись новые кирпичные дома для знати.

Осенью 1236 года Волжская Булгария подверглась нападению со стороны войск Бату (Батыя).

Биляр. Соборная мечеть

Недалеко от развалин возникло новое поселение, получившее название Биляр и существовавшее в золотоордынский период.

Болгар

Развалины этого города расположены в Спасском районе Республики Татарстан, в 30 км от устья Камы, на краю коренной волжской терассы высотой около 30 м. Из архитектурных памятников известны Малый минарет, Ханская усыпальница, Соборная мечеть, Черная, Белая, Красная палаты, каменные мавзолеи, воздвигнутые в XIII–XIV веках. Общая площадь составляла примерно 35–40 га. Болгар был транзитным центром торговли с европейским миром. После 1438 года он вошел в состав Казанского ханства. В настоящее время Болгар превратился в центр этнического туризма. Здесь проводились экспедиции под руководством А. П. Смирнова.

Сувар

Его местоположение – в 4 км к западу от села Кузнечиха Спасского района Республики Татарстан. Название города дословно переводится как «красотой подобный Солнцу; лучезарный, как Солнце». Город был открыт татарским ученым Шагибутдином Маружани, написавшим труд «Источники истории Казани и Булгара», 1885 год.

Размеры городища составляли 100 га. Посередине города стоял двухэтажный дом из красного кирпича с куполообразной крышей, двор окружала высокая стена, дверь была украшена

Болгарское городище. Раскопки 2010 года

полуколоннами, в окнах стояли желтовато-зеленые круглые стеклянные диски. В зимнее время здание отапливалось печью.

В других районах в одноэтажных домах из дерева жили ремесленники, расселяясь около базара, расположенного в центральной части города.

Джукетау

Город находился на реке Каме, в 3 км к западу от современного города Чистополя, площадь укрепленной территории составляла 5,8 га.

Возник город во второй половине X века. Домами служили землянки и полуземлянки, использовалось много керамики-лепнины. Здесь обнаружено 30 мусульманских погребений.

В. Н. Татищев в «Истории Российской» упомянул о взятии города монголами в 1236 году.

Ошель

Этот город расположен на правом берегу реки Волги, в настоящее время его археологические остатки локализуются к северу от села Богдашкино Тетюшского района Республики Татарстан и занимают площадь около 77 га.

Кашан

Местоположение города – между современными деревнями Шуран Лаишевского района и Сорочьи горы Рыбно-Слободского районов Республики Татарстан, на правом берегу реки Камы, площадь города состовляла 100 га. В настоящее время ведется активная археологическая работа по восстановлению памятника.

Древняя Казань

Казань возникла на рубеже X–XI веков как торговый и оборонительный пункт на северной окраине Волжской Булгарии. Она состояла из двух укрепленных частей: Верхнего города и Нижнего города. Город был расположен на Великом волжском пути, соединяющем страны Европы и Азии. Это повлияло на евроазиатский характер архитектурных построек города. После распада Золотой Орды Казань стала столицей ханства, с 1708 года – центром обширной Казанской губернии, с 1920 года – столицей Татарской республики.

Муромский городок

Муромский городок расположен на Самарской Луке в 12 км к юго-западу от Жигулевска, площадь городка – 140 га. Городок являлся центром южных земель Волжской Булгарии. Он возник после освобождения Булгарии от хазарской зависимости. Городок состоял из внутреннего и внешнего городов. Вокруг внутреннего города располагался внешний посад. Внутренний город был местом проживания богатых булгар, он состоял из глинобитных, деревянных, кирпичных сооружений. Полы и стены отапливались, в домах имелись дымоходы. На границе внутреннего и внешнего городов располагалась баня.

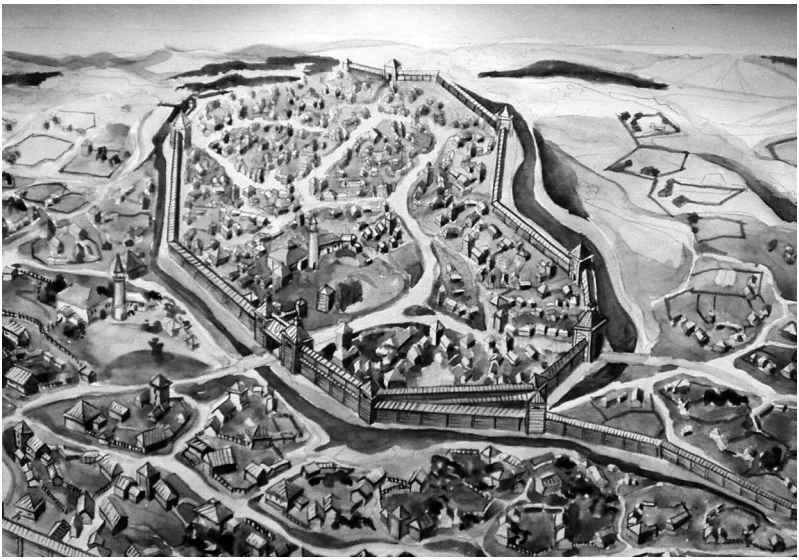





Вверху:
Муромский городок (реконструкция).
Внизу: сохранившиеся образцы керамики

Муромский городок разделяли широкие улицы и украшали благоухающие сады. Ремесленники составляли значительную часть городского населения.

Известно около 30 памятников булгарского времени, расположенных на территории Самарской Луки.

Муромский городок.
Стеклянные бусы

Юловское городище

Памятник расположен в центре города Городище Пензенской области. Общая площадь его составляет 22 га. Юловское городище относится к малым городам Булгарии. Оно располагалось на торговом пути из Булгара в Киев, являясь центром юго-западных земель булгарского государства.

Археологический комплекс связан с железоделательным, медеплавильным, деревообрабатывающим и ювелирным ремеслами.

Золотаревское городище

Золотаревское городище – археологический памятник, относящийся к III–IV и VIII–XIII векам. Городище расположено в верховьях реки Суры в Пензенской области. Здесь в 1237 году произошло грандиозное сражение между защитниками средневекового городка и идущими на запад монгольскими войсками.

В настоящее время Золотаревское городище развивается как центр туризма в Пензенской области.

Алабуга

Памятник расположен недалеко от современного города Елабуга. Он возник как крепость-форпост на рубеже X–XI веков на северной и северо-восточной границах государства Волжская Булгария.

Во все времена города – это центры экономической, политической и культурной жизни людей.

В целом экономика Волжской Булгарии включала в себя сельское хозяйство с развитыми для того времени земледелием и скотоводством, ремесла, внутреннюю и внешнюю торговлю, промыслы, рыболовство, охоту. Земля считалась главным богатством страны и принадлежала государству. Население облагалось налогами. Кроме того, жители участвовали в строительстве укреплений, стратегических крепостей, оборонительных линий.

Выгодное положение при слиянии Волги и Камы стимулировало внешнюю торговлю. В орбиту культурно-экономических и политических отношений входили Русь, Хазарский каганат, кочевники северо-восточных степей, народы Сибири и Северного Кавказа, Западной Европы, государства Средней Азии, арабский Восток.

Налаживанию внешнеполитических контактов способствовало сближение с Арабским халифатом. Заложил этому основы царь Алмуш: в 920 году посол Абдаллах Башту был отправлен в Багдад к халифу с просьбой помочь принять ислам и сделать его государственной религией. Посольство халифа в 922 году официально признавало Волжскую Булгарию мусульманской страной. Имеются сведения о том, что еще до принятия ислама официальной религией на территории Волжской Булгарии были построены мечети.

Культурный расцвет говорит о могуществе булгарской цивилизации.

Булгарская цивилизация: ислам, экономика и народная культура

Симбиоз монотеистической религии ислама и национальных особенностей позволил развиться колоритной культуре булгар, которые смогли создать свою цивилизацию на территории Европы и Азии. Развитию наук способствовало принятие ислама от Арабского халифата, высокоразвитого государства средних веков.

Цивилизация – это уровень общественного развития, материальной и духовной культуры, достигнутой в той или иной общественно-экономической формации; современная мировая культура и технические достижения, свойственные ей (Современный толковый словарь под ред. А. С. Кузнецова. СПб., 2004).

Ислам – монотеистическая религия, зародившаяся на Аравийском полуострове в VII веке (первая проповедь пророка Мухаммеда относится к 622 году). Мухаммед является последним из пророков, и через него послана священная книга мусульман Коран. Ислам призывает к вере в одного Бога – Аллаха, который все создал на нашей планете.

Поговорим о культурном наследии булгарской цивилизации. Цивилизация невозможна без развитой экономики, а она, в свою очередь, включает в себя промышленность и сельское хозяйство.

Тип хозяйства – производящий, для него характерны специализация ремесленников, производство изделий не только для удовлетворения личных потребностей, но и на продажу.

К таким производствам относятся: черная и цветная металлургия, кузнечное, стеклодельное, гончарное, кожевенное, косторезное, деревообрабатывающее, ювелирное ремесла.

Были мастера по меди, золоту, серебру, по изготовлению оружия и орудий труда. Из кожи шили сапоги, ичиги, ремни, бурдюки, рубашки для защиты от стрел (существовало около 700 кожевенных мастерских).

На Волге местом международной торговли был Болгар. Здесь соединялись Восток и Запад, Юг и Север. Торговля приносила огромные доходы, являясь основным источником пополнения казны.

Преумножение казны во все времена происходило вследствие товарооборота, который включает в себя экспорт и импорт.

Импорт – это ввоз на территорию страны иностранных товаров.

Из Индии, Китая, Ирана, Средней Азии привозили золото, серебро, шелк, хлопок, украшения, духи, книги, писчую бумагу, фрукты, ягоды, пряности. Из Дамаска, Византии – сабли. С Руси: меха, оружие, рабов. Из Прибалтики шел янтарь, со степей Каспия – соль и рыба, с Севера – пушнина. Из Северной Европы везли ткани и оружие.

Экспорт – это вывоз из страны отечественных товаров в другие страны.

Из Булгарии увозили: меха, кожу, крупную рыбу, мед, воск, кожаную обувь, оружие, лесные орехи, березовую древесину. Булгарский правитель брал в качестве пошлины одну десятую часть с товаров корабля и каравана, проходивших через границу.

С X века булгары начали чеканить свои монеты. В качестве ориентира использовался серебряный иранский ратль, вес его равнялся 409,512 г. Булгарские деньги ходили наравне с дирхемами и другими мировыми валютами. Булгария играла роль посредника между народами Севера и купцами Востока. Русь и Булгарию объединяли торговые связи. (Для укрепления этих связей жена князя Андрея Боголюбского была взята из булгар.)

Ислам в Булгарию проник из Средней Азии, где правил род Саманидов, со Средней Азией у булгар были тесные культурные и экономические отношения. Принятие ислама повышало авторитет государства на международной арене.

В начале X века Булгарией правил эмир Алмуш, уверенно отстаивавший независимость своего государства. 21 июня 921 года из Багдада в Булгарию было отправлено посольство, состоящее из знатоков ислама, ученых, строителей, ремесленников, в качестве наставника религиозных богословов выступал Ахмед Ибн Фадлан, изучавший культуру волжских булгар и составлявший соответствующие записи.

12 мая 922 года посольство прибыло в страну булгар. Стоя слушали встречающие письмо халифа. В Соборной мечети совершили намаз. Единая религия позволила ускорить процесс объединения и образовать единую народность. Символ веры гласит: «Нет никакого божества, кроме Аллаха, и Мухаммед – посланник Его». Принятие ислама предопределило ход культурно-цивилизационных процессов в Волжской Булгарии.

Особенность ислама в этом государстве состоит в том, что он начал использоваться в качестве идеологического инструмента в становлении государства, накладывая отпечаток и на культуру.

С принятием ислама рунические знаки постепенно вышли из применения, их заменила арабская графика, ставшая мостиком между Востоком и Волжской Булгарией. Руны перешли в область тамг – знаков, наносимых на ремесленные изделия (существовало около 20 клейм-знаков).

Распространение арабского языка было необходимо для чтения и заучивания текстов Корана.

Большое значение уделялось изучению арабского и персидского языков, этим умением обладали не только просвещенные люди, но и ремесленники, подписывающие свои изделия.

Многие знаменитости, ученые – выходцы из Булгарии прославили свою страну успехами в области математики, астрономии, медицины, географии, геодезии, алхимии (прародительницы современной химии).

Знаменитыми булгарскими учеными были: Бурханеди ибн Юсуф ал-Булгари, Абу-л-Аля Хамид ибн Идрис ал-Булгари, Сулейман ибн Дауд ас-Саксини Сувари и многие другие.

Науки Волжской Булгарии

В Волжской Булгарии существовала строгая система знаний, основанных на опыте и эксперименте, что говорит о существовании науки как таковой. Развивались следующие научные направления.

«Математика – царица наук». Производились расчеты чертежей для строительства, которое играло важную роль в повышении обороноспособности страны и развитии ее культуры.

С принятием ислама произошел переход с двенадцатиричной на десятиричную систему исчисления. Основными единицами измерения были размеры частей тела мужчины среднего телосложения: длина пальца, локтя, сажень (расстояние между кончиками вытянутых в стороны рук). Расстояния на местности измеряли временем, проведенным в пути: часами, днями, месяцами. Чертежи наносились на глиняные сосуды. При расчетах использовались линейки и гири.

Меры длины основывались на двухчисленном делении: 2, 4, 8.

Получили распространение шашки и шахматы, развивающие логическое мышление.

Астрономия – самая популярная в исламе наука. Инструментом для определения направления служил гномон (компас). Позже стали применять астролябии, секстат.

Для составления маршрутов торговли были необходимы знания по географии. Волжская Булгария стала одним из признанных центров торговли в Восточной Европе.

В мусульманской географической науке бытовала «теория климатов»: мир делится на семь географических зон (от арабского «аклим» произошло и понятие «климат»). Мусульманский мир располагался в самой благоприятной, четвертой зоне, чем

дальше от четвертой зоны, тем далее от цивилизации – жившие за семью климатами считались варварами и дикарями.

Очень заметны успехи булгар в медицине. С древнейших времен лекарство у булгар называлось «трава», а врачеватель – «травник».

Были известны природные лекарства: мед, березовый веник, бобровая струя, мясо животных и птиц, белемниты (окаменевшие останки моллюсков).

Булгары составили рецепт лечебной мази «булгарская кожа» – смесь зольного порошка с мозгом свежезаколотого животного.

Среди раскопок встречаются хирургические инструменты: ланцеты, пинцеты, а также аламбики – сосуды с узким носиком для химических опытов.

Известными учеными в области медицины были: Абу Али Ибн Сина, Бурханетди ибн Юсуф ал-Булгари («О простых лекарствах»), Таджеддин ал-Булгари («Большой Тирьяк»), Ходжа Ахмед ал-Булгари (булгарский врач).

Булгарских докторов выписывали правители средневековых государств для лечения своих недугов.

Булгары придавали немаловажное значение истории, почитали культ предков, изучали генеалогию своих правителей. Были широко известны историко-этнографические трактаты и энциклопедии ученых: Ибн Русте, ал-Масуди, ал-Марвази, ал-Бируни и др.

Одним из булгарских историков был Йакуб ибн Нугман («История Булгара»).

Особой популярностью пользовались легенды об Александре Македонском (Искандер Зу-л-Карнайн). Родословие булгарских ханов связывали с именем Искандера. Создавались книги-шкатулки, которые закрывались для лучшей сохранности книги писали на бумаге с использованием чернил, которые наливались в бронзовые чернильницы.

Среди поэтов особо был знаменит Кул Гали – «Кыйсса и Йусуф». По объему и содержанию это произведение было достаточно весомым в средневековой литературе наряду с арабскими средневековыми сказаниями, оно отображает все лучшие стороны человеческого характера. Автор был хорошо осведомлен в области философии, медицины, астрономии, богословии.

Разнообразие ремесел, каменное и кирпичное строительство, мощность укрепительных сооружений, интенсивное развитие наук являются подтверждением высокого развития булгарской культуры.



Монгольское нашествие на Волжскую Булгарию

В XII веке произошло много примечательного и значимого для дальнейшего исторического хода. В этот период Русь и Волжская Булгария достигают своего могущества. Но развитие было прервано внезапными нападениями монголов под предводительством Чингисхана.

Волжская Булгария всегда была готова к встрече с кочевниками, не случайно она являлась защитной границей южных рубежей Руси в это время.

Структура военной организации была достаточно хорошо развита.

Использовались знамена разных цветов: черные, красные, коричневые, зеленые.

Центром сбора войск были города. Служилый слой обладал титулом «йори» (военная знать, тюркская знать). Основу булгарской армии составляли феодальные дружины, состоящие из конных воинов-профессионалов под командованием знати. Местные феодалы в зависимости от размера земельных наделов и ранга выставляли военное ополчение. Такие отряды называли «чермеш».

Численность армии достигала 20 тыс. всадников, дружина правителя – 500 человек.

Оружие было представлено мечами, копьями, боевыми топорами, кистенями, саблями, булавами, луками.

Защитные доспехи состояли из кольчуги, щита и шлема с наносником.

Оружием дистанционного боя служили лук мощностью 20–40 или 80 кг, камнеметы.

Сабли, копья, боевые топоры составляли вооружение профессиональных тяжеловооруженных воинов – дружинников и знати.

Появились новые виды оружия: костные и металлические грушевидные кистени, бронзовые булавы, пластинчатые кожаными доспехи, кольчуги

с чешуйчатым панцирем и плоскими кольцами, шлемы. В конном снаряжении появились новые типы удил, шпор, ледоходные шипы.

Арсенал легковооруженных всадников составляли: лук, стрелы и колчан, боевой нож, боевой топор, копье, кистень, щит. Доспехи состояли из кожаного панциря и шлема.

Пехота играла важную роль при обороне городов, на пересеченной местности, в речных сражениях.

Тактические приемы были следующей направленности:

- ведение разведки боем;
- стратегия «прямого удара»;
- удары по коммуникациям противника;
- тактика активной обороны (растягивание тыла противника и действие против его отдельных отрядов);
- применение арбалетов и камнеметов;
- заманивание превосходящих сил противника с последующим их охватом, атака и разгром.

Построение имело трехчленное деление:

- авангард (конница);
- центр (дружина правителя);
- резерв (дружина наиболее преданного вассала).

Авангард заставлял противника начать наступление и атаковать. Решающий удар наносила тяжеловооруженная дружина, а отступающего противника преследовала уже легковооруженная конница.

Все эти маневры были использованы при сражениях с монголами.

В 1223 году произошло первое нашествие монголов на степи Восточной Европы и их разгром на реке Калке. При отступлении монголы на востоке встретились с булгарами и также потерпели поражение от хозяев. Монголы затаили обиду и решили отомстить.

Караван-сарай
в Биляре



В Кара-Куме проходит военное совещание, решением которого стал стремительный захват Волжской Булгарии с целью наказать русских князей, выступивших в битве при Калке против монголов. Булгары встречают врага на юго-восточных окраинах своего государства и побеждают в сражении, что позволило на какое-то время предотвратить прессинг со стороны монголов.

В 1229 году монголы вновь приняли решение идти на Булгарию, были встречены на реке Яик (Урал), одержали над булгарами победу, но вверх не пошли.

В 1232 году монголы доходят до Биляра, но город не берут и уходят.

В 1236 году они снова нападают на Булгарию и берут штурмом Муромский городок, Биляр, Сувар и многие другие города и селения. Наступает поворотный момент в истории булгарского народа, положившего начало татарской нации.

Прошлое забыть нельзя

Волжская Булгария как государство прекратила свое существование, но через годы и века живет прошлое в городах Биляр, Болгар, Казань, Елабуга, ставших объектами туризма, в фильмах и книгах.

Волжская Булгария сформировалась в эпоху Средневековья как государство, а также как торговый и научно-культурный центр с высоким экономическим, военно-политическим и оборонительно-стратегическим потенциалом.

В основе государственной политики лежало творческое начало, а не агрессия и грабежи.

В истории Волжской Булгарии удивительным явлением была толерантность по отношению к другим религиям, что проходило сквозь всю историю Золотой Орды и Казанского ханства и проявляется в современной политике Татарстана.

Значительна роль булгар в процессе формирования евразийской цивилизации в эпоху Средневековья благодаря организации обмена товарами между Европой и Востоком.

Культурный пласт, созданный булгарским народом, не может оставаться незамеченным в контексте истории Отечества и всей мировой истории.

Эти даты вписаны в историю навсегда

- 345 год – булгары впервые упоминаются в письменных источниках.
- V век – из гуннской среды выделяется этноним «булгары».
- VI век – булгары становятся главной силой в Причерноморских степях.
- 552 год – образование Тюркского каганата.
- 610–641 годы – развитые отношения Булгарии и Византии.
- 633–642 годы – правление князя Кубрата.
- 635 год – образование Кубратом Волжской Булгарии.
- 685–722 годы – распространение ислама в Поволжье.
- 737–759 годы – начало формирования этноса волжских булгар.
- 864 год – переселение булгар в Среднем Поволжье.
- 895–925 годы – правление эльтебера Алмуша.
- X–XII века – расцвет философской мысли в Волжской Булгарии.
- 922 год – принятие ислама булгарами.
- 969 год – захват Хазарского каганата правителем Талибом.
- 976–981 годы – заложение основ военного и экономического могущества царем Талибом.
- 1005 год – основание Казани.
- 1006 год – заключение торгового договора между Русью и Булгарией.
- 1080 год – основание в Булгарии первого университета.
- 1145 год – в городе Суваре родился булгарский богослов Абдул-л-Аля Хамид Ибн Идрис ал-Булгари.
- 1177 год – построена белокаменная крепость города Казань.

- XIII век – Булгария становится крупным мусульманским центром.
- 1222 год – Таджаддин б. Йунус ал-Булгари написал труд по медицине «Ат-тирийак ал-кабир» («Большое противоядие»).
- 1223 год – первое поражение монголов от булгар.
- 1229 год – булгары остановили монголов на подступах к Булгарии.
- 1233 год – Бату был ранен в поясницу (на территории современной Бугульмы).
- 1235 год – граница Монгольской империи подошла к территории Волжской Булгарии.
- 1236 год, февраль – поход монголов на Волжскую Булгарию и ее падение.
- 1236–1436 годы – существование Булгарии под сюзеренитетом улуса Джучи, затем Золотой Орды.
- 1236–1241 годы – антимонгольские восстания в Волжской Булгарии.
- 1238–1242 годы – частичный уход булгар на западные русские земли и земли башкир.
- 1242–1244 годы – правление хана Бату и расположение его ставки в окрестностях города Булгара.
- 1243 год – начало формирования Золотой Орды в Восточной Европе.
- 1257 год – перепись населения, проведенная ханом Берке.
- 1263–1277 годы – сотрудничество Египта и Золотой Орды.
- 1340–1359 годы – эпидемии чумы и уход булгар в селения Казани.
- 1358 год – написана книга булгарского мыслителя Махмуд-ибн-Булгари Сараи «Надж ал-Фарасид» («Ворота рая»).
- 1360 год – Казань становится столицей Волжской Булгарии.

- 1394 год – высказана идея о вращении Земли вокруг Солнца в книге тюрко-татарского поэта Саифа Сараи «Сухайль и Гульдурнус».
- 1408 год – «прописка» мусульман в Москве.
- 1411 год – Казань упоминается как столица-булгарских земель.
- 1487–1495 годы – протекторат русских над Казанским царством.
- 1552–1568 годы – борьба казанцев за независимость.

В России существовало 92 княжеских, 50 боярских, 13 графских, более 300 дворянских родов, ведущих свое начало от татарских фамилий.

Например: Тимирязев, Грибоедов, Бунин, Куприн, Чаадаев, Достоевский, Циолковский, Урусов, Шереметьев, Строганов, Аракчеев, Давыдов, Жуковский, Соболевский и многие другие фамилии.

Список литературы

1. Ахмаров Г. Избранные труды. История Булгарии. История Казани. Этнические группы и традиции татар / сост., вступ. ст. и коммент. проф. Р. Г. Хайрутдинова. Казань, 1998.
2. Багаутдинов Р. С., Богачев А. В., Зубов С. Э. Проболгары на Средней Волге (у истоков истории татар Волго-Камья). Самара, 1998.
3. Багаутдинов Р. С., Богачев А. В., Зубов С. Э., Сташенков Д. А. Потомки хана Кубрата : материалы к археологической выставке. Самара, 2011.
4. Баранов И. А. Население Крымской Хазарии // Ранние болгары и финно-угры в Восточной Европе. Казань, 1990.
5. Баскаков Н. А. Введение в изучение тюркских языков. М., 1969.
6. Белавин А. М. Торговые фактории волжских булгар и пути возникновения городов в Поволжье и Приуралье в средние века // Средневековая Казань: возникновение и развитие : материалы Международной науч. конф. Казань, 2000.
7. Белорыбкин Г. Н. Путь из Булгара в Киев в районе верхней Суры // Волжская Булгария и Русь. Казань, 1986.
8. Белорыбкин Г. Н. Золотаревское поселение. СПб., 2001.
9. Богачев А. В. Кочевники лесостепного Поволжья VIII–X веков : автореф. дис. ... д-ра ист. наук. СПб., 2000.
10. Болгары и чуваши. Чебоксары, 1984.
11. Богачев А. В. Археология Самарского края : энциклопедический словарь. Самара, 2010.
12. Бромлей Ю. В. Очерки теории этноса. М., 1983.
13. Булгарская цивилизация на Волге : сборник научно-исторических фактов / сост. Ф. Х. Ширияздановъ. Самара, 2011.
14. Валеев Р. М. Торговля Биляра по археологическим данным // Биляр – столица домонгольской Булгарии. Казань, 1991.
15. Валеева Д. К. Искусство волжских булгар (X – начало XIII века). Казань, 1983.
16. Васильев И. В., Матвеева Г. И. У истоков истории самарского Поволжья. Куйбышев, 1986.
17. Васильева И. Н. Золотоордынский период истории самарского Поволжья // История самарского Поволжья с древнейших времен до наших дней. Ранний железный век и Средневековье. М., 2000.

18. Геннинг В. Ф. Некоторые вопросы периодизации этнической истории древних болгар // Ранние болгары в Восточной Европе. Казань, 1989.
19. Греков Б. Д., Калинин Н. Ф. Булгарское государство до монгольского завоевания // Материалы по истории Татарии. Казань, 1948.
20. Губайдуллин А. М. Фортификация городищ Волжской Булгарии. Казань, 2002.
21. Давлетшин Г. М. Волжская Булгария: духовная культура. Домонгольский период: X – начало XIII века. Казань, 1990.
22. Ефимова А. М. К вопросу о происхождении городов Волжской Булгарии. Казань, 1957.
23. Закиев М. З. Происхождение тюрков и татар. М., 2003.
24. Измайлов И. Л. Военно-дружинные связи Волжской Булгарии с Южной Русью // Путь из Булгара в Киев. Казань, 1992.
25. Ислам и мусульманская культура в Среднем Поволжье: история и современность : очерки / науч. ред. Р. М. Мухаметшин. Казань, 2002.
26. История самарского Поволжья с древнейших времен до наших дней. Ранний железный век. М., 2000.
27. Великая Булгария и Великая степь // История татар с древнейших времен : в 7 т. Казань, 2006. Т. 2.
28. Казаков Е. П. Торгово-ремесленные поселения волжских болгар X–XI веков и Северо-Восточная Европа. М., 1999.
29. Кочкина А. Ф. Муромский городок – региональный центр Волжской Булгарии домонгольского времени на Самарской Луке // Вопросы археологии Поволжья и Приуралья. Вып. 1-й. Самара, 1999.
30. Кочкина А. Ф., Сташенков Д. А. Древности Самарской Луки. Самара, 2011.
31. Кочкина А. Ф., Сташенков Д. А. Бесценная россыпь эпох: путеводитель по археологической выставке. Самара, 2010.
32. Князева А. Ф. Волжская Булгария. История становления татарского этноса. Самара, 2012, 2013.
33. Матвеева Г. И. Изучение болгарских памятников домонгольского периода на Самарской Луке // Краеведческие записки. Вып. 3-й. Куйбышев, 1975.
34. Матвеева Г. И. Тропой тысячелетий. Куйбышев, 1977.
35. Матвеева Г. И. Экспедиции в прошлое: записки археолога. Самара, 1998.

36. Матвеева Г. И., Кочкина А. Ф. Муромский городок. Самара, 1998.
37. От энергии огня – к энергии света. Муромский городок. Самара, 2012.
38. Путешествие Ахмеда Ибн Фадлана на реку Итиль и принятие в Булгарии ислама : пер. Султана Шамси. Казань, [б. г.].
39. Самарские татары. 2013. Вып. № 2 (3) апрель – июнь.
40. Смирнов А. П. Волжские булгары. М., 1951.
41. Фахрутдинов Р. Г. Очерки по истории Волжской Булгарии. Москва, 1984.
42. Халиков А. Х. Происхождение татар Поволжья и Приуралья. Казань, 1978.
43. Халиков А. Х. Татарский народ и его предки. Казань, 1989.
44. Хузин Ф. Ш. Волжская Булгария в домонгольское время (X – начало XIII веков). Казань, 1997.
45. Юнусова Р. М. В. В. Гольмстен – первый советский исследователь древнейшего прошлого Самарской губернии // Краеведческие записки. Вып. III. Самарская Лука в древности. Куйбышев, 1975.
46. Семыкин Ю. А. Материалы к истории металлургии железа эпохи средневековья Среднего Поволжья // Культура евразийских степей второй половины I тысячелетия н. э. Самара, 1998.
47. Слама Й. Центральная Европа и Волжская Булгария // Средневековая Казань: возникновение и развитие : материалы международной научной конференции, Казань, 1–3 июня 1999 г. Казань, 2000.
48. Смагулов Е., Павленко Ю. Гунны на пути в Европу // Вопросы археологии Казахстана. Вып. 2-й. Алматы ; М., 1998.
49. Смирнов А. П. О столице государства волжских булгар // Советская археология. 1972. № 1.
50. Современный толковый словарь русского языка / под ред. А. С. Кузнецова. СПб., 2004.
51. Татары / отв. ред.: Р. К. Уразманова, С. В. Чешко. М., 2001.

МИНИСТЕРСТВО ОБРАЗОВАНИЯ И НАУКИ САМАРСКОЙ ОБЛАСТИ
(Минобрнауки Самарской области)

ул. А.Толстого, д. 38/16, г. Самара, 443099
Телефон: (846) 332-11-07, факс: 332-04-59
E-mail: main@samara.edu.ru

11.06.2014 № МО-16/К-509

Учителю
МБОУ средней
общеобразовательной
школы № 5 г.о. Самара
Князевой А.Ф.

ул. Ставропольская, д.116,
г. Самара, 443016

Уважаемая Анна Фёдоровна!

На Ваше обращение, поступившее в ходе личного приёма 14.05.2014, сообщаю следующее.

Представленная работа «Булгары на Волге, культурное наследие на века» рассмотрена Самарским институтом повышения квалификации и переподготовки работников образования.

Согласно отзыву книга способствует приобщению школьников к культурному наследию народов Поволжья. Может быть использована в качестве дополнительной учебной литературы в школах с изучением татарского языка, а также на уроках истории и литературы в рамках краеведческих дисциплин и факультативных занятий в общеобразовательных организациях любого профиля.

Выражаю сердечную благодарность за труд, направленный на популяризацию отечественной истории, этнокультуры и гармонизацию межнациональных отношений.

Заместитель министра Н.Б.Колесникова

Гатин 3321846

АДМИНИСТРАЦИЯ ГОРОДСКОГО ОКРУГА САМАРА
ДЕПАРТАМЕНТ ОБРАЗОВАНИЯ

Льва Толстого ул., 26, г. Самара, Россия, 443010
Тел.:(846) 332 32 50; факс: (846) 333 58 02; e-mail: samaraed@sama.ru

29.05.2014 г. № 12.01.02/403
на №

Руководителям муниципальных образовательных учреждений городского округа Самара

Информационное письмо

Информируем вас о том, что в 2014 году в Самаре планируется издание книги «Булгары на Волге»; автор – А.Ф. Князева, учитель истории и обществознания МОУ школы №5 с углубленным изучением отдельных предметов городского округа Самара.

В работе обобщен ряд материалов, связанных с историей появления в Самарском крае булгар, развития их государственности и культуры на протяжении многих веков. Объем издания – 44 страницы с иллюстрациями.

По вопросам ознакомления с книгой «Булгары на Волге» и возможного приобретения обращаться непосредственно к автору – Анне Федоровне Князевой. Телефон контакта 8-927-011-8558

Руководитель Департамента Л.В.Галузина

Е.Е. Астахов
333 49 56

Ранее изданные работы А. Ф. Князевой



Основу книги составляет рассмотрение главных разделов Ислама в главах: «Аллах», «Столпы Ислама. Праздники в Исламе», «Пророк Мухаммад», «Мусульмане», «Качества характера мусульманина», «Семья в Исламе», «Законы Шариата» (по ханафитскому мазхабу).

Книга предназначена для широкого круга читателей.



Сборник стихотворений содержит в себе минимум знаний о жизни Пророков.

Предназначен для широкого круга читателей, в особенности станет полезной для тех, кто приступил к изучению религии Ислам.

В своем сборнике автор попыталась осветить предысторию возникновения Ислама и жизненноважные моменты Пророка Мухаммада (Мекканский и Мединский периоды призыва к Исламу, последние дни жизни Пророка).

Сборник предназначен для широкого круга читателей.

Данное литературное произведение посвящено законам Шариата, достоверно излагает суть статей.

Рекомендовано для прочтения имамом Самарской Исторической мечети Наилем – хазратом Биктаевым.



В книге в доступной и познавательной форме рассказывается о возникновении, развитии и распаде Волжской Булгарии – государстве, в рамках которого происходило формирование татарского этноса. Сведения излагаются в стихотворной форме. С целью формирования представлений о татарском этносе дается историческая справка о его быте, культуре и религии.

Книга может быть использована в качестве учебного пособия при подготовке уроков в рамках краеведческих дисциплин, факультативных занятий.

Рекомендована для школьников, а также для учителей истории и обществознания.



1-е издание



2-е издание

Научно-популярное издание

БУЛГАРЫ НА ВОЛГЕ: КУЛЬТУРНОЕ НАСЛЕДИЕ НА ВЕКА

Составитель Анна Федоровна Князева

Редактор *О. В. Корбан*
Техническая корректура *Л. В. Спиркиной*
Верстка *А. В. Петовраджи*
Дизайн обложки *Э. В. Шумковой*

Подписано в печать 25.04.2014.
Формат 60x84/16. Бумага офсетная.
Гарнитура AdonisC. Печать оперативная.
Усл. печ. л. 2,56. Тираж 200 экз. Заказ 546.

ООО «Издательство Ас Гард»
Член Ассоциации книгоиздателей России
443023, г. Самара, ул. Промышленности, 278
Тел./факс (846) 246-97-01; e-mail: knigaasgard@yandex.ru
www.asgard-samara.ru